









SORTIE VACV – DE PLAINES EN FORETS – DIMANCHE 24 JUILLET

8H45 Parking Géant Casino de Fontaines les Dijon (café / croissants)		
9H30 Maxi Sortie du parking – Au Rond-Point – Prendre la 3 ^{ème} Sortie en Direction de la LINO	M107A	
Au Rond-Point – Prendre la 3 ^{ème} Sortie Direction Paris	N274	
Au Rond-Point – Prendre la 2 ^{ème} Sortie Direction Paris	N274	
Au Rond-Point – Prendre la 2 ^{ème} Sortie Direction Troyes	M971	
Au Feux Tricolore – Prendre à Droite Direction Troyes	M971	
Traverser DAROIS – Tout Droit Direction SAINT-SEINE L'ABBAYE	D971	Traversée de Planeurs ! Virages sur 2 km !
Traverser VAL SUZON et Continuer vers SAINT-SEINE L'ABBAYE	D971	
Laisser la route de Francheville et Prendre à Droite Direction PRAIRAY	D16I	
Au Céder la Passage – Prendre à Droite puis à Gauche à 30 m Direction CINQ FONDS	D16I	
Devant ce très joli Lavoir fleuri – Prendre sur la Gauche	C7	
Dans CINQ FONDS – Prendre à Droite Direction VAUX SAULES	D16I	Admirez la vue sur Saint-Seine l'Abbaye sur votre gauche Attention forte descente gravillonnée !
Dans VAUX SAULES – Prendre à Droite Direction CHENEROILLES	D16I	

<p>Dans CHENEROILLES – Prendre à Gauche Direction LAMARGELLE et passer devant ce joli lavoir à la sortie du village...</p>	<p>D16I</p>	
<p>Au Céder le Passage – Prendre à Droite Direction LAMARGELLE</p>	<p>D16</p>	
<p>Enjamber l'IGNON – Prendre de suite à Droite Direction LAMARGELLE</p>	<p>D6</p>	<p>Attention traversée de Truites ! Long de 44,2 km, l'Ignon a sa source à PONCEY SUR L'IGNON, sur le plateau de LANGRES à moins de 2 km de la source de la SEINE et traverse pas moins de 13 communes de Côte-d'Or !</p>
<p>Dans LAMARGELLE au Céder le Passage – Prendre en Face Direction LERY</p>	<p>D19C</p>	
<p>A 50 m au Stop – Prendre en Face Direction LERY</p>	<p>D19C</p>	
<p>Dans LERY – Prendre à Gauche Direction POISEUL LA GRANGE</p>	<p>D101</p>	
<p>Au Croisement – Prendre à Droite Direction ECHALOT</p>	<p>D101</p>	
<p>Traverser LOCHERE</p>	<p>D101</p>	
<p>Dans ECHALOT – Prendre à Gauche Direction POISEUL LA GRANGE</p>	<p>D19</p>	<p>Le village compte moins de 100 Echalois et Echaloises...</p>

<p>Continuer Rue de la Grande Fontaine et ne loupez pas ce joli bâtiment communal faisant office de musée agricole...</p>		
<p>200 m plus loin devant les 3 Bancs – Prendre à Droite Direction ETALANTE</p>	<p>D101</p>	
<p>Au Croisement – Prendre en Face Direction ETALANTE</p>	<p>D101</p>	
<p>Dans ETALANTE – Prendre à Droite Direction AIGNAY LE DUC</p>	<p>D101</p>	
<p>Prendre la 1^{ère} à Droite Rue de la Coquille puis à Droite Direction MOITRON</p>	<p>D16E</p>	<p>Pas le temps d’aller voir la source de la COQUILLE qui prend sa source a ETALANTE pour se jeter, 9,6 km plus loin, dans le REVINSON à BEAUNOTTE. Attention Virages !</p>
<p>Au Céder le Passage – Prendre à Droite Direction MOITRON</p>	<p>D954</p>	
<p>Traverser MOITRON</p>	<p>D954</p>	
<p>Au Céder le Passage – Prendre à Gauche Direction MONTMOYEN</p>	<p>D996</p>	
<p>Traverser SAINT-BROING LES MOINES</p>	<p>D996</p>	
<p>Traverser MONTMOYEN et Continuer Direction LEUGLAY</p>	<p>D996</p>	<p>Ne pas manquer le très joli château sur votre gauche !</p>

<p>Prendre Petite Route à Gauche Direction MOULIN DE SEROIN et admirez le magnifique MOULIN de la DIGEANNE...</p> <p>La DIGEANNE est l'un des premiers sous-affluents de la rive droite de la SEINE dans son cours supérieur.</p> <p>Elle traverse 10 communes de Côte-d'Or.</p>		
<p>Au Moulin – Prendre à Droite puis au Croisement à Gauche Direction Abbaye</p>		<p>On passe devant La Chapelle au Bois ou est installé l'équipage du même nom qui chasse à courre le Cerf en forêt de Chatillon sur Seine avec une meute de Français Tricolores...</p>
<p>Continuer sur la Route de l'Abbaye du Val des Choues</p>		<p>2 gros gendarmes couchés et de nombreux trous ! Soyez prudents !</p>
<p>Au Croisement – Prendre à Gauche puis à la Stèle à Gauche également</p> <p>Nous sommes arrivés à l'ABBAYE du VAL DES CHOUES propriété de la Famille MONOT qui nous y accueillent...</p> <p>Ne pas oublier de faire une belle photo souvenir près du Grand Vieux Sanglier.</p>		

<p>Visite du Musée Opéra de la Vénerie...</p> <p>Le musée-opéra propose un parcours respectueux des grandes traditions de présentation (salle des trophées, tenues, trompes, couteaux, boutons...), en y associant un nouveau regard sur la chasse à courre avec la contribution d'artistes contemporains de renom.</p>		 
<p>Explication du déroulé d'une chasse à courre au Sanglier (Vautrait)...</p> <p>Les Maitres d'Equipage sont Pierre MONOT de 1963 à 1983, puis Inès et Michel MONOT depuis 1999 et la 3^{ème} génération arrive en la personne de Tristan MONOT à droite sur cette photo...</p> <p>L'équipage découple des Grands Anglo Français Tricolores dans la voie du Sanglier en Forêt de CHATILLON SUR SEINE... c'est donc un VAUTRAIT.</p> <p>La devise du PIQU'AVANT BOURGOGNE est TOUT, PARTOUT.</p>		
<p>On repart de l'Abbaye par la Route MATHEY – Aux 2 croisements Prendre à Droite</p>		<p>Les trous et les gendarmes couchés ne se sont pas volatilisés !</p>
<p>Après passage devant La Chapelle au Bois – Prendre à Gauche et entrer dans VOULAINES LES TEMPLIERS en Enjambant l'OURCE...</p>		<p>La DIGEANNE se jette dans l'OURCE à VOULAINES LES TEMPLIERS...</p>

Au Stop – Prendre à Droite... et si besoin de carburant c'est le moment...

D928



Dans LEUGLAY – Prendre à Gauche Direction FAVEROLLE et à 200 m Parking de la Maison de la Forêt pour tout le monde

D102

On revient à pied sur 100 m au RESTAURANT LES FUMERONS ou nous attends Marie-Pierre qui nous accueille avec son mari...

Mais ne traitez pas trop, ils doivent être à Paris ce soir à 20 h pour le concert de LADY GAGA !!!

Je vous laisse découvrir le menu qu'elle nous a concocté avec ses produits du terroir...

Kir Bourguignon

Millefeuille de Truite fumée de Vauxhaulles au chèvre frais

Porcelet confit au jus de miel et romarin

Abricots rôtis au miel et lavande, sorbet pistache


Café

Vin Blanc ou Rouge

Bon Appétit !



Après notre repas, on repart à pied à la Maison de la Forêt pour une petite balade digestive dans l'arboretum au bord de l'Ource et une visite de la maison de la Forêt...		 
Sortie Parking à Gauche et au Stop – Prendre à Gauche Direction RECEY SUR OURCE	D996	
Avant de sortir de LEUGLAY – Prendre à Gauche Direction RECEY SUR OURCE	D928	Sur la droite les Pépinières Naudet spécialistes des plants Truffiers !
Traverser LUGNY – Tout Droit jusqu'à RECEY SUR OURCE	D928	A l'entrée du village sur la Droite Station AVIA... votre dernière chance !
Après la Station, joli lavoir sur la Gauche – Prendre à Droite Direction SAINT-BROING LES MOINES La Gendarmerie vous accueille juste dans le virage à droite !	D954	
Après la sortie du village – Monter à Gauche Direction TERREFONDREE	D102	On traverse le Marais Tufeux des Brosses et son circuit botanique !
En Haut de la Côte – Prendre à Gauche Direction BURE LES TEMPLIERS	C2	
Au Céder le Passage – Prendre à Droite Direction BURE LES TEMPLIERS	D952	
Dans BURE LES TEMPLIERS – Prendre à Droite Direction BOMPREY	D102J	
Dans BOMPREY – Prendre à Gauche Direction BENEUVRE	C4	
Entrer dans BENEUVRE – Prendre la 1 ^{ère} à Droite pour contourner le centre bourg		
Au Stop – Prendre à Droite Direction GRANCEY	D959	
En sortant du village – Prendre à Droite Direction FRAIGNOT	D19L	Très joli étang sur la droite en contrebas !

Au Stop – Prendre en Face Direction SALIVES	D19L	
Au Céder le Passage – Prendre en Face Direction MONTARMET et au Puits à Droite		
Au bout de la Rue de la Magdelaine – Prendre à Gauche pour sortir de SALIVES	D19	Menuiserie Millière sur la gauche, petit coup de pub c'est un client !
Continuer Direction AVOT	D19	
Traverser BARJON LE BAS et au Croisement – Prendre à Droite Direction AVOT	D19	
Entrer dans AVOT en admirant le joli lavoir sur votre droite...	D19	
Dans AVOT – Prendre à Droite Direction AVELANGES	D112	Emmanuelle de Jesus (1973) et Antoine Gavory (1975), journalistes et écrivains, habitent la commune depuis 2013.
Au Croisement – Prendre à Droite Direction POISEUL LES SAULX	D112	
Traverser POISEUL LES SAULX et au Croisement Prendre la Direction de DIENAY	D112	
Au Croisement – Prendre la Direction de SAULX LE DUC	D112J	Attention prudence, grosse densité de Cervidés dans ces forêts !
Traverser SAULX LE DUC – Prendre tout Droit Direction VILLECOMTE	D120G	La commune est traversée du Nord au Sud par le fameux GR7 fréquenté par les pèlerins de Compostelle...
Au Croisement – Prendre à Gauche Direction VILLECOMTE	D120G	
Au Céder le Passage – Prendre en Face Direction VILLECOMTE	D6C	
Entrer dans VILLECOMTE – Prendre à Droite Direction VERNOT	D103	Les habitants sont les Villacomitiens...

Traverser VERNOT – Au Stop à Droite Direction SAINT-SEINE L'ABBAYE	D996	Les gendarmes couchés nous ont suivi ? Attention aux voitures basses !
A la Croix – Prendre à Gauche Direction FRANCHEVILLE	D103	La commune est connue et prisée des spéléologues pour son réseau souterrain le plus développé de la région...
Arrivée à la MARE de FRANCHEVILLE que l'on connaît bien... pour une petite Pétanque... certains ont une revanche à prendre...		
Suivie d'un petit repas au Restaurant LA CLAIRIERE pour ceux qui souhaitent partager un nouveau moment de convivialité...		Excellente soirée à tous et merci de votre participation.

Pensez à prendre vos boules de pétanque, de l'eau fraîche dans votre voiture et votre bonne humeur habituelle...

Si vous êtes perdus : Gérard 06 82 50 37 74 ou Laurent 06 19 39 31 83.

Si vous voulez gagner à la pétanque, les chèques sont à mettre à l'ordre de Gérard ou Laurent...

Si vous voulez être chouchoutés au restaurant apprenez une chorégraphie de LADY GAGA !